

STAD LEUVEN

Dienst Ruimtelijke Ordening

Stadhuis Leuven Boekhandelaarsstraat 2 2de verdieping Tel: 016/211072

GEBIEDSGERICHT RUIMTELIJK UITVOERINGSPLAN GGR-L1

BENEDENSTAD I : SINT-BARBARA

uitvoering van art. 5.8.2.B, 14.3.2.A en 14.3.3
van het richtinggevend gedeelte van het
RSLeuven, goedgekeurd MB 29-04-2004

GRAFISCH PLAN

Opgemaakt door: dienst ruimtelijke planning stad Leuven :

Kristine Verachtert, architect - stedenbouwkundige
Veronique Chaliar, diensthoofd

Voorgesteld aan het college van burgemeester en schepenen op 10-11-2005:

ir J. Deneut, Ingenieur - Directeur

Gezien en voorlopig vastgesteld door de gemeenteraad in zitting van 28-11-2005

Op last van de raad
De Stadssecretaris
Burgemeester en Schepenen

Gust Vriens
Louis Tobback

Datum vaststelling: april 2006

Wijzigingen

SCHAAL: 1/500

Getekend:

dienst ruimtelijke planning

Het College van Burgemeester en Schepenen bevestigt dat onderhavig plan ter inzage
van het publiek op het stadhuis werd neergelegd van: 16-12-2005 t/m 14-02-2006

Op last van het College
De Stadssecretaris
Burgemeester en Schepenen

Gust Vriens
Karin Brouwers
schepenen van R.O. en jeugd

Gezien en definitief vastgesteld door de Gemeenteraad in zitting van: 24-04-2006

Op last van de Raad
De Stadssecretaris
Burgemeester-Voorzitter

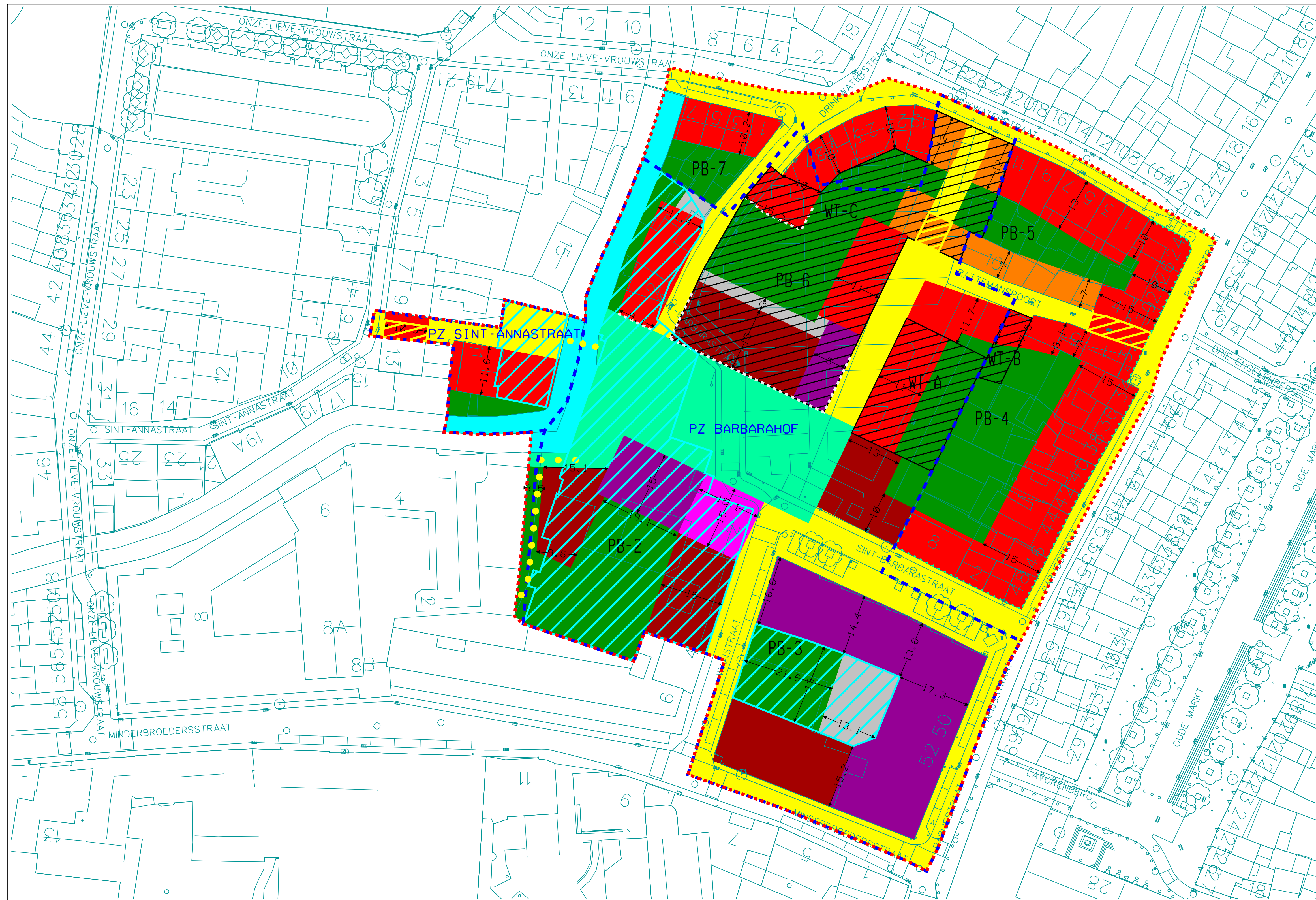
Gust Vriens
Louis Tobback

voor eensluidend verklaard afschrift van het door de gemeenteraad definitief
vastgesteld origineel

Op last van de Raad
De Stadssecretaris
Burgemeester-Voorzitter







Gust Vriens
Louis Tobback

GOEDKEURING DOOR DE HOGERE OVERHEID



LEGENDE

ZONES VOOR GESLOTEN BEBOUWING

-  1 bouwlaag
-  2 bouwlagen + dak
-  3 bouwlagen + dak
-  4 bouwlagen + dak
-  5 bouwlagen + dak
-  8 bouwlagen + dak

ZONES VOOR PRIVATE BUITENRUIMTE

 PB-6

ZONES OPENBAAR DOMEIN

-  pleinzone
-  zone voor openbare wegen
-  overdekte doorgang
-  zone voor water

VERBINDINGEN

-  verbinding langzaam verkeer

BIJKOMENDE VOORWAARDEN

-  projectzone
-  zone voor woningen met tuin
-  te verwijderen gebouwen
-  gevels met afwijkende dakverdieping
-  beeldbepalende gebouwen

GRENS RUIMTELIJK UITVOERINGSPLAN

